

KRAJ:
KATASTRÁLNÍ ÚZEMÍ:
PARCELY:
DRUH POZEMKŮ:



KÓTY TERÉNU:

SROVNÁVACÍ ROVINA

STANIČENÍ

VZDÁLENOST PŘ. ŘEZŮ:

ZMĚNA PŘÍČ. SKLONU:

SMĚROVÉ POMĚRY:

KRAJ:
KATASTRÁLNÍ ÚZEMÍ:
PARCELY:
DRUH POZEMKŮ:



KÓTY NIVELETY:

KÓTY TERÉNU:

SROVNÁVACÍ R

STANIČENÍ:

ZMĚNA PŘÍČ. SKLONU:

SMĚROVÉ POMĚRY:

KRAJ:
KATASTRÁLNÍ ÚZEMÍ:
PARCELY:
DRUH POZEMKŮ:



KÓTY NIVELETY:

KÓTY TERÉNU:

SROVNÁVACÍ ROVINA






STANIČEN

VZDÁLENOST PŘ. ŘEZŮ

ZMĚNA PŘÍČ. SKLONU:

SMĚROVÉ POMĚRY:

SOUŘADNICOVÝ SYSTÉM : JTSK
VÝŠKOVÝ SYSTÉM : B.p.v.

VEDOUcí PROJEKTANT - HIP	ING. STANĚK MARTIN			
ZODPOVĚDNÝ PROJEKTANT	ING. STANĚK MARTIN			
VYPRACOVAL	ING. BUCHTA VOJTĚCH			
KONTROLOVAL	ING. LEGERSKÝ ZDENĚK			
KRAJ, MĚÚ, OBÚ	JIHOČESKÝ			
OBJEDNATEL, INVESTOR	MĚSTO DAČICE			
NÁZEV AKCE:	REKONSTRUKCE MÍSTNÍCH KOMUNIKACÍ V LOKALITĚ PERÁČEK V DAČICÍCH - II. ETAPA		DATUM	4/2016
NÁZEV OBJEKTU:	MÍSTNÍ KOMUNIKACE - II. ETAPA		FORMÁT	5 A4
			MĚŘÍTKO	1:1000/100
			STUPĚŇ	PDPS
			ZAK. ČÍSLO	140186
NÁZEV VÝKRESU:	PODÉLNÉ PROFILY		Č. SOUPRAVY	Č. VÝKRESU
				03